LEYENDA

- RELLENO COMPACTADO PARA DIQUE
- RELLENO CON MATERIAL PROPIO
- RELLENO FUNDACIÓN DIQUE
- ENROCADO TALUD
- MATERIAL DE CORTE
- NIVEL DE AGUA MAXIMO (NAME)
- SUPERFICIE DE TERRENO
- GEOTEXTIL CLASE 1

PC-1
DIQUE NUEVO CON ENROCADO
ESC. 1/250

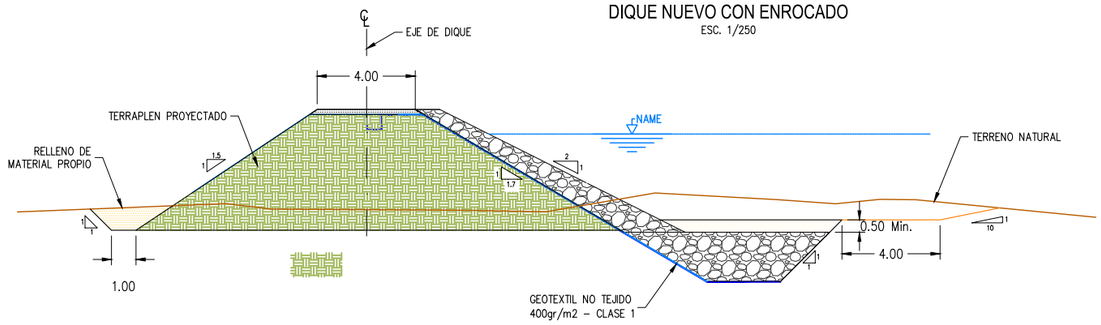

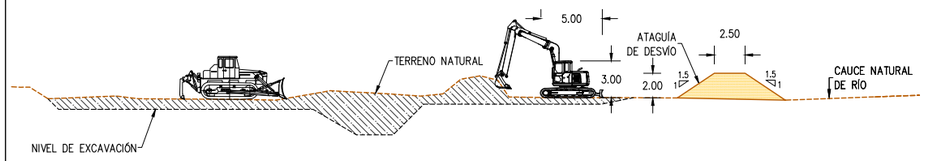

1. EXCAVACIÓN HASTA NIVEL DE FUNDACIÓN DEL DIQUE – VISTA TRANSVERSAL

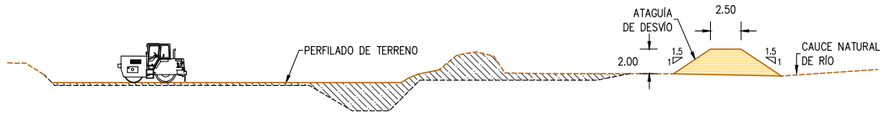

2. CONFORMACIÓN Y COMPACTACIÓN DE SUPERFICIE PARA FUNDACIÓN DEL DIQUE – VISTA TRANSVERSAL

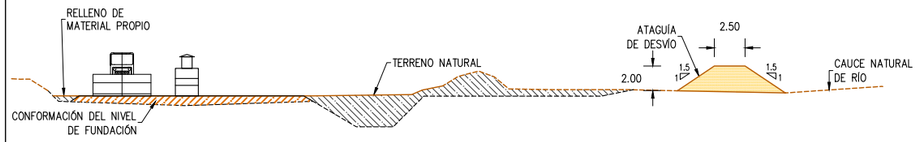

3. CONFORMACIÓN DEL NIVEL DE FUNDACIÓN – VISTA TRANSVERSAL

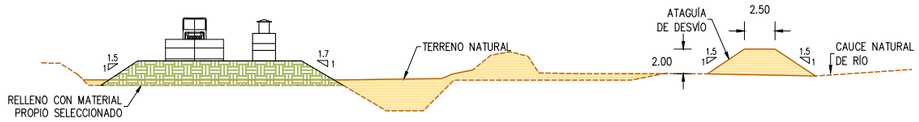

4. RELLENO COMPACTADO POR CAPAS – VISTA TRANSVERSAL

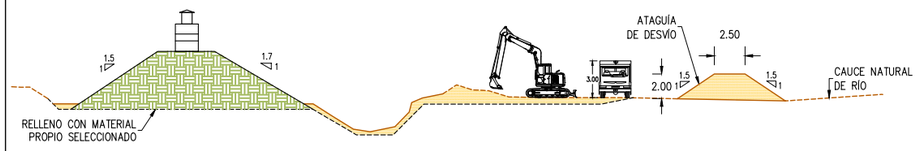

5. TERMINO DE RELLENO COMPACTADO EN DIQUE Y EXCAVACIÓN DE UÑA DE PROTECCIÓN – VISTA TRANSVERSAL

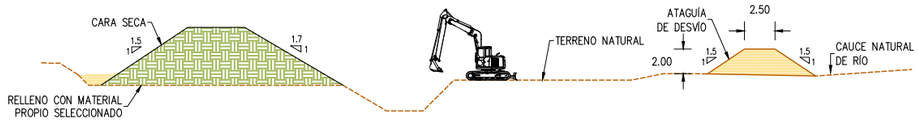

6. PERFILADO DE TALUD EN UÑA DE DIQUE – VISTA TRANSVERSAL

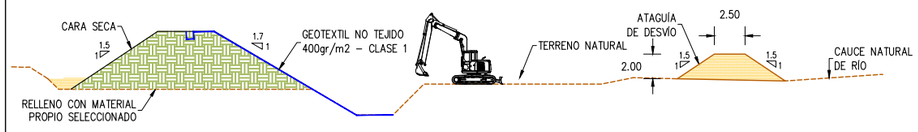

7. COLOCACIÓN DE GEOTEXTIL NO TEJIDO PARA AISLAMIENTO DE DIQUE – VISTA TRANSVERSAL

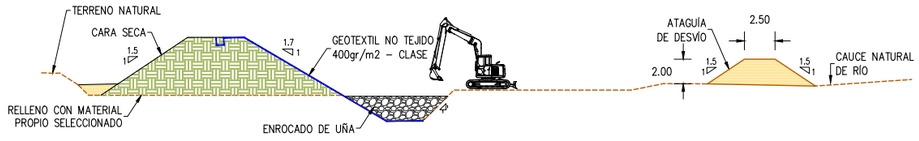

8. COLOCACIÓN DE ENROCADO EN UÑA DE PROTECCIÓN – VISTA TRANSVERSAL

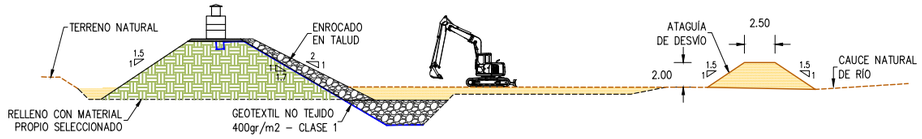

8. COLOCACIÓN DE ENROCADO DE TALUD DE PROTECCIÓN – VISTA TRANSVERSAL

NOTAS:

1. EL GEOTEXTIL NO TEJIDO DEBE SER COLOCADO DIRECTAMENTE SOBRE LA RASANTE DE LOS TALUDES CON INTERVALOS DE 4 METROS. EL GEOTEXTIL NO TEJIDO SE FIJARÁ DEBAJO DE LA ZANJA DE ANCLAJE A CONSTRUIR.
2. EL GEOTEXTIL NO TEJIDO DEBE QUEDAR INSTALADO LIBRE DE ARRUGAS Y DOBLECES EN SU AREA UNA VEZ INSTALADO.
3. EL GEOTEXTIL NO TEJIDO DEBE TRASLAPARSE Y FUSIONARSE LAS UNIONES. LOS TRASLAPES EN EL GEOTEXTIL NO TEJIDO SE MANEJAN EN EL RANGO DE 30 A 40 cm. EN LOS CUALES SE REALIZA LA UNIÓN POR LA METODOLOGÍA DEL SELLADO POR AIRE CALIENTE.
4. EN LAS CUALES EL GEOTEXTIL NO TEJIDO PUEDE DOBLARSE O CORTARSE PARA CONFORMAR EL ALINEAMIENTO.
5. EL DOBLEZ O EL TRASLAPE SE REALIZAN EN LA DIRECCION DE LA CONSTRUCCIÒN Y ES MANTENIDO EN SU SITIO EN ESTE CASO POR EL MATERIAL DE LA CAPA DE CONTROL DE EROSIÒN.

UBICACIÓN

ESCALA GRAFICA

LEYENDA

SISTEMA DE PROYECCIÓN:
UNIVERSAL TRANSVERSAL MERCATOR (UTM) , ZONA 17 SUR
DATUM : SISTEMA GEODESICO MUNDIAL (WGS 84)
FUENTE : EQUIPO TÉCNICO

REV Nº	FECHA	DESCRIPCION DE LA REVISION	REV.	DIR.
R00	08.2023	EMITIDO REV. Y COMENTARIO	J.O.	R.E.

		FECHA	FIRMA
DISEÑO :	ALBERTO PRIETO	15.08.2023	Alberto Prieto T. Ing. Caminos, Canales y Puertos CIP 2791-1
DIBUJO :	ROGER ROSILLO	15.08.2023	Roger Rosillo L. Tecnico CAD
REVISION :	ALBERTO PRIETO	15.08.2023	Alberto Prieto T. Ing. Caminos, Canales y Puertos CIP 2791-1
APROBACION :	ING. JOSE LUIS OBLITAS	15.08.2023	
DIRECTOR DE PROYECTO :	ING. RICARDO A. ECHEGARAY N.	15.08.2023	

OHLA Perú

inypsa

PERÚ Presidencia del Consejo de Ministros

RECONSTRUCCIÓN CON CAMBIOS

SOLUCIONES INTEGRALES
ENTREGA DE LAS DEFENSAS
RIBEREÑAS RÍO CHICAMA
Y RÍO VIRÚ (PAQUETE 9R-06)
PROYECTO 4 - CUI 2509625

PAQUETE 02 - QUEBRADA PAMPA HERMOSA QUIRRIPANO / PAMPAS DE JAGUEY

PLANO
PROCESO CONSTRUCTIVO
DIQUE NUEVO CON ENROCADO
SECCIONES TRANSVERSALES

ESPECIALIDAD :
CIVIL

USO :
651–DIQUES TRANSVERSALES–2

ZONA :
CHICAMA–ASCOPE–LA LIBERTAD

ESCALA :	FECHA :	REV :
1/500	15.08.2023	R00

CODIGO DEL PLANO :
400195–OHL001–651–XX–DR–CV–000006

RECONSTRUCCIÓN CON CAMBIOS
REVISIÓN DE DOCUMENTOS TÉCNICOS
- A- ACEPTADO
- B- ACEPTADO CON COMENTARIOS
- C- RECHAZADO

FIRMA FECHA